




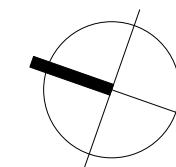
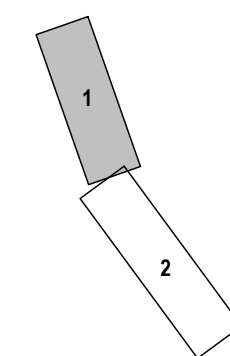
LEGENDA ČAR A SYMBOLŮ:

- HRANICE NÁVRHU
 HRANICE KATASTRU NEMOVITOSTÍ - KN
 STÁVAJÍCÍ STAV

563/1 ČÍSLO PARCELY - KN

- LEGENDA PLOCH DOTČENÝCH PACEL:**

- | | |
|---|--|
|  | POZEMKY DOTČENÉ STAVBOU |
|  | POZEMKY DOTČENÉ PŘÍSTUPEM KE STAVBĚ - OBEC VALCHOV |
|  | POZEMKY DOTČENÉ PŘÍSTUPEM KE STAVBĚ - OSTATNÍ MAJITELÉ |

KLAD SITUACÍ:

B.p.v.

S-JTSK

	POVODÍ MORAVY, s.p.		OBJEDNATEL: CLIENT:	AUTORIZACE: AUTHORIZED BY:
	Dřevašská 11, 602 00 Brno IČ: 70890013, DIČ: CZ70890013 tel.: +420 541 637 111 e-mail: info@pmo.cz			ČÍSLO PARE: DOCUMENT SET NUMBER:
Ing. Vít Pučálek Trpin 151, 569 74 Trpin IČ: 04373863, DIČ: CZ8208233528 tel.: +420 737 367 558 e-mail: v.pucalek@gmail.com		GENERÁLNÍ PROJEKTANT: GENERAL DESIGNER: 		
NÁZEV AKCE: TITLE:		HLAVNÍ INŽENÝR PROJEKTU: CHIEF PROJECT MANAGER: Ing. Vít Pučálek		
VALCHOVKA, Ř.KM 3,560 - 4,512, VALCHOV, OPRAVA TOKU, ODTĚŽENÍ NÁNOSŮ		PROJECTANT: DESIGNER: Ing. Vít Pučálek		
		ZAKÁZKA Č.: CONTRACT NO.: 24-16		
STAVEBNÍ OBJEKT: BUILDING PART: -		DATUM: DATE: 11/2024		
		MĚŘÍTKO: SCALE: 1:500		
OBSAH: CONTENT: KATASTRÁLNÍ SITUAČNÍ VÝKRES Č.1		STUPĚŇ PD: PROJECT STATUS: DPS		
		ČÍSLO VÝKRESU: DRAWING NUMBER: C.2.1.		